

ALLEGATO "A"

Comune di Sciacca
Provincia di AG

DIAGRAMMA DI GANTT

Cronoprogramma dei lavori
(D.Lgs 9 aprile 2008 n. 81, Art. 100 e Allegato XV)

OGGETTO: Lavori di manutenzione straordinari e sistemazione delle strade comunali urbane.CUP: E87H15001460004


COMMITTENTE: Comune di Sciacca

CANTIERE: Via A. De Gasperi; Via E. Ghezzi; Via P. Cusmano; Via Scaglione; Piazza G. Noceto; Via Lioni; Via Sallustio; Tratto tra la Via Cappuccini e la Via Giotto; Strada Comunale San Marco., Sciacca (AG)

Sciacca, li 17/12/2015

IL COORDINATORE DELLA SICUREZZA

(Geometra Carlino Filippo)



Geometra Carlino Filippo

Via Roma, 5


92019 Sciacca (AG)

0925 20419 - 0925 20419

f.carlino@comunedisciacca.it


IL COMMITTENTE

(Ingegnere Beppe Giovanni)



\$Empty_CSP_03.50x02.60\$

Nome attività	Durata	Mese - Mese 1																																	
		-2	-1	1	2	3	4	5	6	7	8	9	10	11	12	13	14	15	16	17	18	19	20	21	22	23	24	25	26	27	28				
Area 1 - Via Chezzi	9g																																		
Allestimento di cantiere temporaneo su strada	1g			Z4 1																															
Asportazione di strato di usura e collegamento	3g			Z4 3																															
Formazione di manto di usura e collegamento	6g					Z4 6																													
Smobilizzo del cantiere	1g																																		
Area 2 - Via A. De Gasperi	5g																																		
Allestimento di cantiere temporaneo su strada	1g																																		
Asportazione di strato di usura e collegamento	1g																																		
Formazione di manto di usura e collegamento	2g																																		
Smobilizzo del cantiere	1g																																		
Area 3 - Via P. Cusmano	5g																																		
Allestimento di cantiere temporaneo su strada	1g																																		
Asportazione di strato di usura e collegamento	1g																																		
Formazione di manto di usura e collegamento	2g																																		
Smobilizzo del cantiere	1g																																		
Area 4 - Via Scaglione	6g																																		
Allestimento di cantiere temporaneo su strada	1g																																		
Asportazione di strato di usura e collegamento	2g																																		
Formazione di manto di usura e collegamento	3g																																		
Smobilizzo del cantiere	1g																																		
Area 5 - Piazza G. Noceto	5g																																		
Allestimento di cantiere temporaneo su strada	1g																																		
Asportazione di strato di usura e collegamento	1g																																		
Formazione di manto di usura e collegamento	2g																																		



29	
30	
31	Mese 2
32	
33	
34	
35	
36	
37	
38	
39	
40	
41	
42	
43	
44	
45	
46	
47	
48	
49	
50	
51	
52	
53	
54	
55	
56	
57	
58	
59	
60	
61	Mese 3
62	
63	
64	
65	
66	
67	
68	
69	
70	
71	
72	
73	
74	

